

### Prise de vue depuis La Brénelière (Cirières) (état projeté, 2/3)

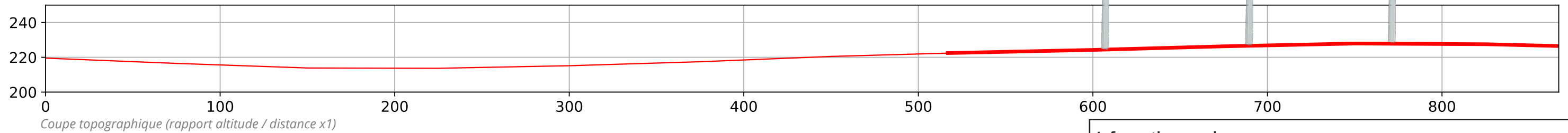




## Vue 26 : Prise de vue depuis St-Louis (Cirières)

**Enjeux :** Lieu de vie

Le hameau St-Louis (hameau 1), situé directement à l'ouest des éoliennes, est parmi les plus proches du projet.



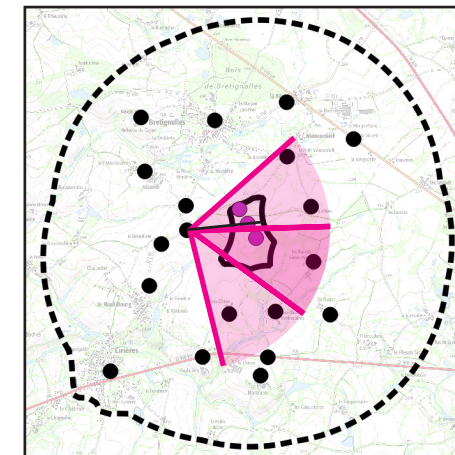
Les éoliennes du projet des Paquieries sont bien visibles, dominant un réseau de haies bocagères. Des effets de rupture d'échelle notables existent avec les éléments en contrebas (haies taillées, arbres en port libre) et la prégnance visuelle des éoliennes est importante. Le projet présente en revanche une implantation régulière et lisible.

**L'impact est fort.**

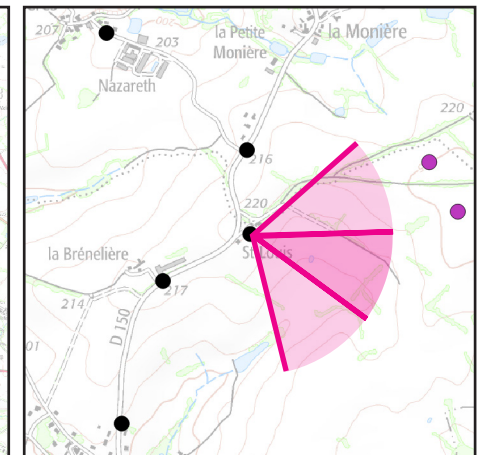
### Informations sur la vue

Coordonnées Lambert 93 : 425 054 / 6 645 447	Ouverture : F/10
Date et heure de la prise de vue : 24/02/2021 à 18:42	Sensibilité : ISO 220
Focale : 35 mm	Azimut photo centrale : 106,3°
Vitesse : 1/250 secondes	Hauteur de prise de vue : 1,6 m
	Angle visuel du parc : 28,3°
	Eolienne la plus proche : 637 m

### Localisation de la prise de vue



Localisation dans l'AEI



Fond IGN 1 / 25 000

Etat projeté avec esquisse





Etat initial



Etat projeté

